









LEGENDA:

- |  |                      |
|--|----------------------|
| POWIERZCHNIA ZABUDOWY                                |                      |
| BUDYNEK TECHNICZNY (NOWOPROJEKTOWANY)                | 120,0m <sup>2</sup>  |
| WIATA NA AGREGAT PRĄDOTWÓRCZY (8) (NOWOPROJEKTOWANA) | 12,0m <sup>2</sup>   |
| TŁO CZYNIA ŚCIEKÓW SUROWYCH (1) (NOWOPROJEKTOWANA)   | 3,14m <sup>2</sup>   |
| ZBIORNIK OSADU (6B) (NOWOPROJEKTOWANY)               | 7,1m <sup>2</sup>    |
| REAKTOR BIOLOGICZNY (3) (MODERNIZACJA)               | 80,0m <sup>2</sup>   |
| STUDNIA POMIAROWA (Spo) (NOWOPROJEKTOWANA)           | 3,15m <sup>2</sup>   |
| NAWIERZCHNIA UTWARDZONA – PLAC MANEWOWY              | 995,0m <sup>2</sup>  |
| POWIERZCHNIA BIOLOGICZNIE CZYNNA                     | 2900,0m <sup>2</sup> |

-  – RUROCIĄGI GRAWITACYJNE
-  – RUROCIĄGI CIŚNIENIOWE
-  – RUROCIĄGI GRAWITACYJNE
-  – RUROCIĄGI CIŚNIENIOWE
-  – NAWIERZCHNIA UTWARDZONA
-  – ISTNIEJĄCE OBIEKTY DO LIKWIDACJI
-  – ZIELEŃ
-  – DROGI I PLACE

Zmiany:	Opis		Data		Numer		Podpis	
Nazwa inwestycji: "Przebudowa z rozbudową oczyszczalni ścieków w Kluczewsku" - etap II								
Adres inwestycji: Działki nr OB10 z ewidencyjny działek 72/2 i 73 w miejscowości Kluczewsko			Indeks	Data	Rys. Nr P 14.275/16 ZG10.00			
			00	03.2017				
Branża: ZAGOSPODAROWANIE			Faza	Skala				
			PBW					
Rysunek:			Intelig. Naczelno		Nr uprawnień		Specjalność	
PLAN ZAGOSPODAROWANIA TERENU			Projektant:		mgr inż. arch. Marek Lebiadź		architekci	
			Sprawdził:		mgr inż. arch. Marek Góra		architekci	
=ECON= mgr inż. Marek Michalczyk 25-234 Kielce ul. Klimeckiego 10 tel./fax. 00 48 41 361 92 16								